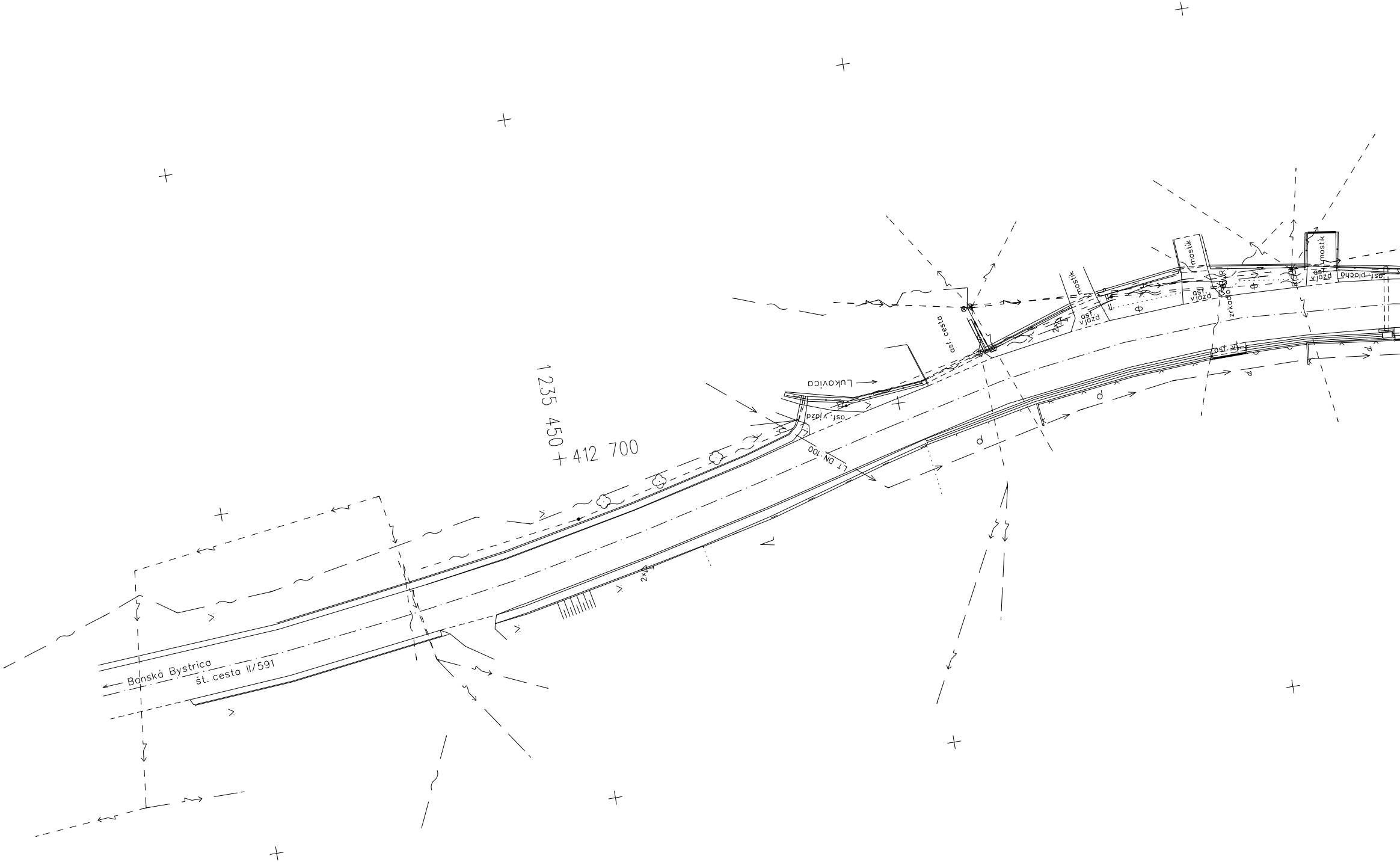
1235 450
412 700
Banská Bystrica
št. cesta II/591
Lukavica
asf. vjazd
LT DN 100
asf. cesta
mostík
asf. vjazd
2x4
mostík
asf. vjazd
zrkadlo
UR
RIS
mostík
asf. vjazd
asf. plocha
asf. vj.
p
p
p
p
2x4

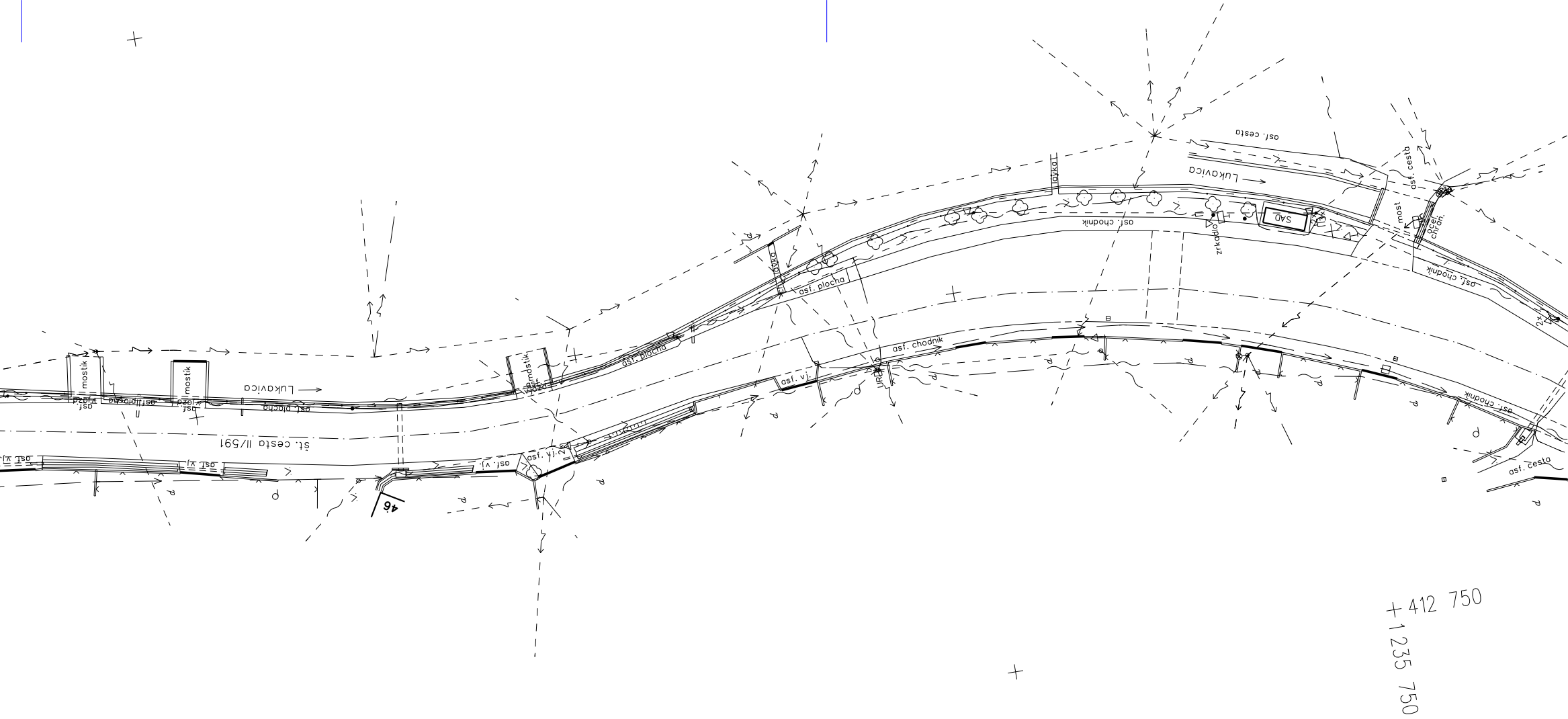
mostík
mostík
asf. vjazd
asf. plocha
Lukavica
asf. plocha
št. cesta II/591
asf. vj.
asf. v.j.
46
mostík
asf. vjazd
asf. plocha
asf. vj.2
lávka
asf. plocha
asf. vj.
URD
asf. chodník
lávka
asf. chodník
osf. cesta
Lukavica
SAD
zrkadlo
most
asf. cesta
ocel. chrán.
asf. chodník
asf. chodník
asf. cesta
412 750
1235 750

KLAD MAPOVÝCH LISTOV :

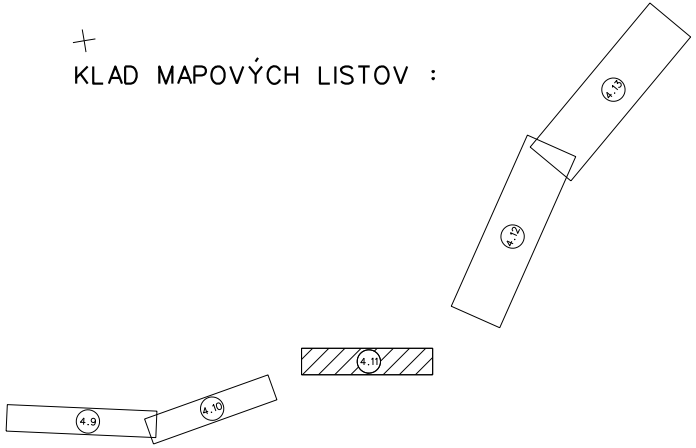
4.13
4.12
4.11
4.10
4.9

Legenda existujúcich IS:

ochranné vedenie podzemné
oznamovacie vedenie nadzemné
oznamovacie vedenie podzemné
silové vedenie VVN nadzemné
silové vedenie VN nadzemné
silové vedenie VN podzemné
silové vedenie NN a VO nadzemné
silové vedenie NN a VO podzemné
plynové potrubie NTL nadzemné
plynové potrubie STL podzemné
plynové potrubie VTL podzemné
kanalizačné potrubie podzemné
vodovodné potrubie podzemné

Legenda:

dopravná značka - veľká tabuľa
dopravná značka - obec
Signalizačná tyč, stĺpik (bez rozlíšenia druh
Signalizačná tyč, stĺpik pre plynovod
Signalizačná tyč, stĺpik pre vodovod

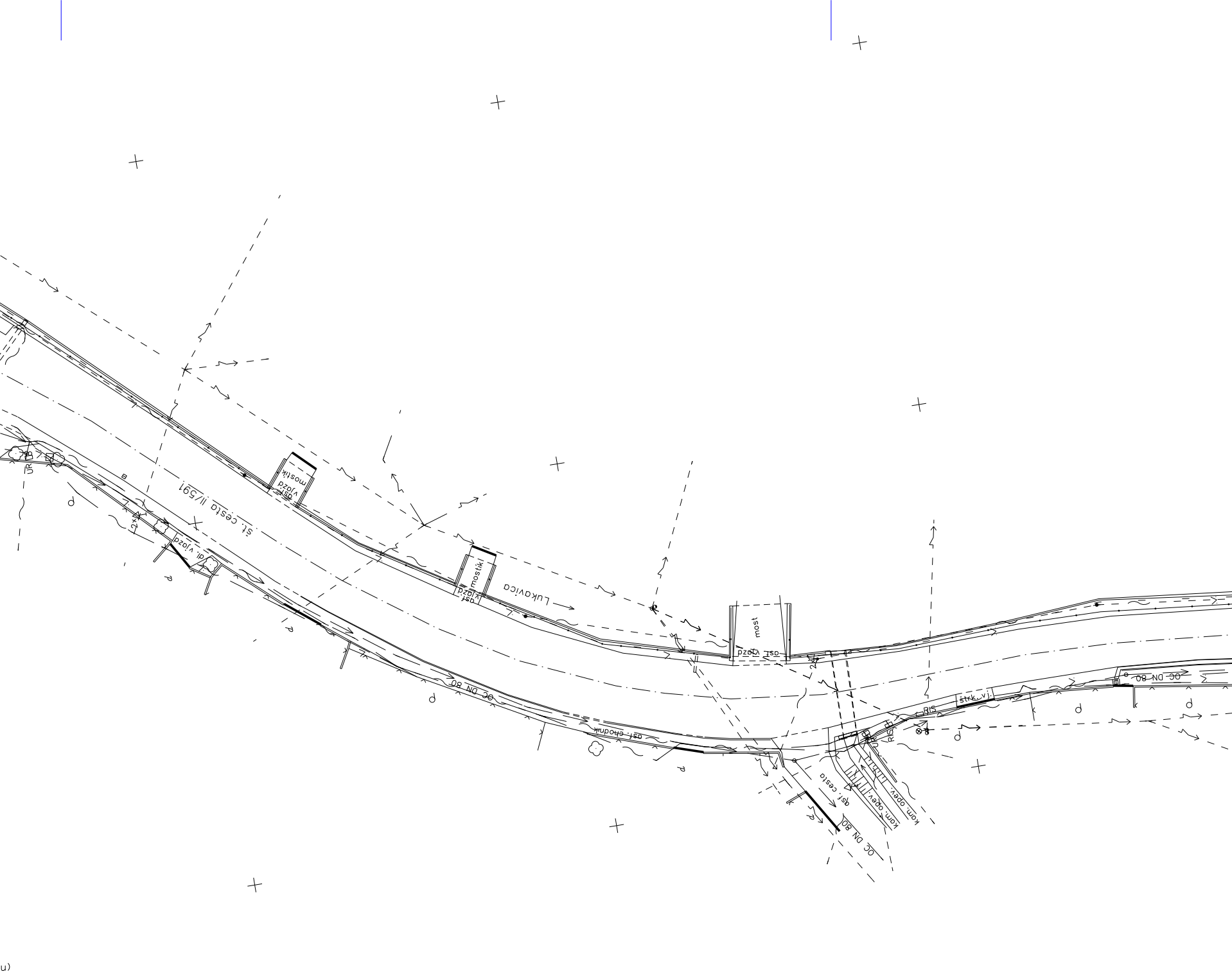
sl. cesta II/591
asf. vjazd
mostík
asf. vjazd
mostík
Lukavica
most
asf. vjazd
OC DN 80
asf. chodník
asf. cesta
OC DN 80
kam. opev.
kam. opev.
štrk. vj.
RIS
RIS
OC DN 80
UR
pzdj. vjazd
asf. vjazd
dl. vjazd
u)

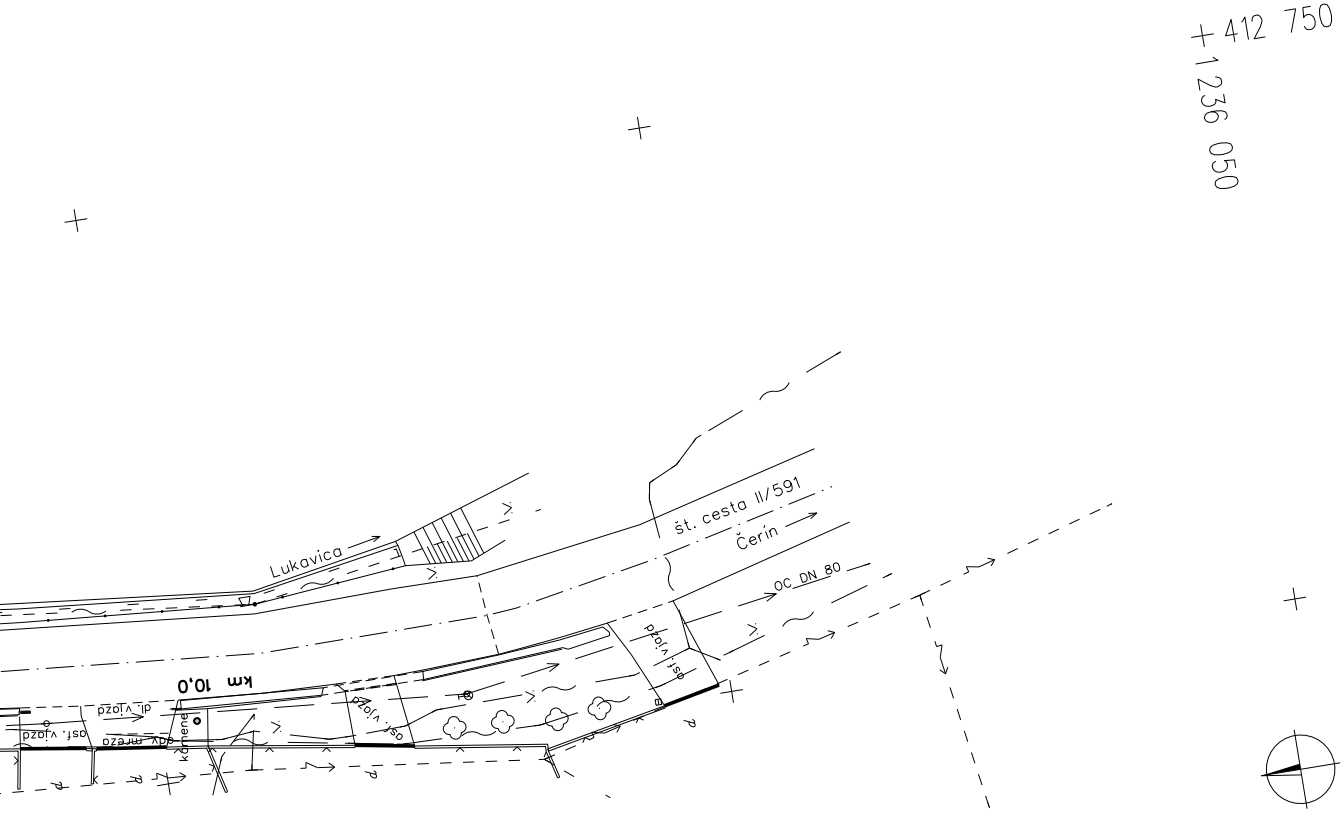
412 750
1 236 050
Lukavica
št. cesta II/591
Čerín
OC DN 80
km 10,0
osf. vjazd
dl. vjazd
odv. mreža
kamene
osf. vjazd
osf. vjazd

Náležitosťami a presnosťou
zodpovedá predpisom

Dátum : 18. 09. 2020
Podpis :

POZNÁMKA:
SÚRADNICOVÝ SYSTÉM: S-JTSK, realizácia JTSK
VÝŠKOVÝ SYSTÉM: Bpv
ZAMERANIE VYKAZUJE STAV KU DŇU: 13. 02. 2020
POUŽITÉ MAPOVÉ ZNAČKY PODĽA STN 013411

F

ISPO spol. s r.o.
Inžinierske stavby
Slovenská 86, 080 01 Prešov
tel.: 051/74 636 95, 74 636 99

AUTORIZAČNE OVERIL: ING.M.KUBANKA Kubanka
VYPRACOVAL: ING. M. TKÁČIKOVÁ Tkáčiková
MERAL: J. KONEČNÝ, ING. M. KUBANKA, ING. K. VITALIŠ
KONTROLOVAL: ING.M.KUBANKA Kubanka

OBJEDNÁVATEĽ: **Banskobystrický samosprávny kraj**
OKRES: BANSKÁ BYSTRICA
KRAJ: BANSKOBYSTRICKÝ
KAT.ÚZEMIE: DOLNÁ MIČINÁ

DÁTUM:	09/2020
STUPEŇ:	DSP, DRS
Č.ZÁKAZKY:	3013/2019
MIERKA:	1:500
Č. PRÍLOHY:	4.11
Č. SÚPRAVY:	

STAVBA:
Rekonštrukcia cesty a mostov
II/591 Banská Bystrica - hr. okr. BB/ZV - Zvolenská Slatina I. etapa

ČASŤ:
DOKUMENTÁCIA MERAČSKÝCH PRÁC

PRÍLOHA:
Účelová mapa